PORTFOLIO FOTOGRÁFICO DE ESPAÑA

Cuaderno N.º 30

43

CADIZ

AN
X
03

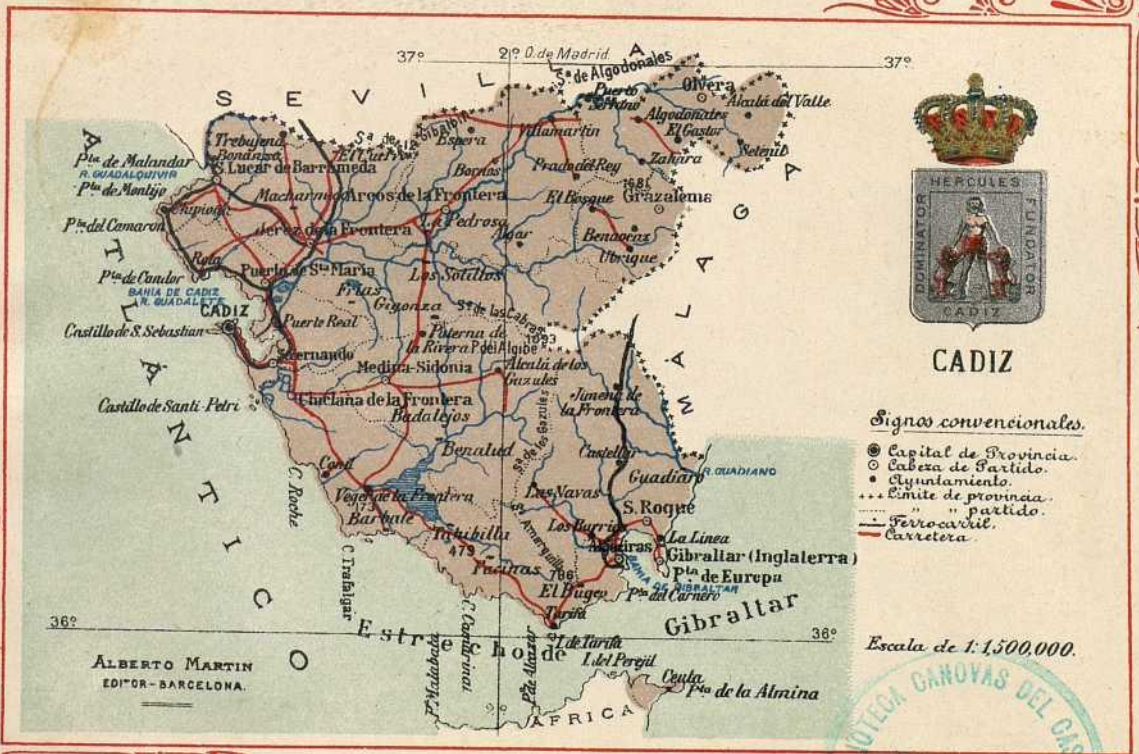

BIBLIOTECA CANOVAS DEL CASTILLO
Diputación Provincial
MALAGA
R. 16. 808

PROVINCIA DE CADIZ

Situada en la parte meridional de Andalucía, entre los 36° 2′ 37″ y 34° 5′ de latitud N. y 1° 25′ y 2° 40′ de longitud Oeste del meridiano de Madrid. Confina, por el N., con la provincia de Sevilla; tiene al E. la de Málaga; al S., el mar Mediterráneo y el Atlántico con el estrecho de Gibraltar, y al O., el Atlántico y provincia de Huelva. Su extensión superficial es de 7,276 kilómetros cuadrados, con una población de 448,565 habitantes, comprendiendo 42 ayuntamientos distribuídos entre los partidos judiciales de Algeciras, Arcos, Cádiz (dos distritos), Chiclana, Grazalema, Jerez de la Frontera (dos distritos), Medina Sidonia, Olvera, Puerto de Santa María, San Fernando, Sanlúcar de Barrameda y San Roque, que dependen de la Audiencia provincial de la capital y de la territorial de Sevilla, á cuyo distrito universitario asimismo pertenece, teniendo Instituto General y Técnico y Facultad de Medicina en Cádiz.

Desde el punto de vista militar, está adscrita á la segunda región ó cuerpo de ejército que tiene á Sevilla por capital. Eclesiásticamente se halla repartida entre las diócesis de Cádiz, Málaga, archidiócesis de Sevilla y Ceuta, cuya plaza fuerte del territorio africano depende de esta provincia y partido judicial de Algeciras. Constituye el departamento marítimo ó apostadero de Cádiz, una de las tres divisiones del litoral peninsular, comprendiendo las comandancias ó provincias marítimas de Cádiz, Gran Canaria, Málaga, Sevilla, Algeciras, Almería, Huelva y Tenerife.

El litoral de esta provincia se extien-

de desde Sanlúcar, en la desembocadura del Guadalquivir, hasta las inmediaciones del Guadiaro, en el Mediterráneo, confrontando con la provincia de Málaga, destacándose como accidentes notables la punta de Chipiona, puntas de Camaron y Candor, bahía de Cádiz, el histórico cabo de Trafalgar, isla de Tarifa, bahía de Algeciras, con algunos islotes en la costa inmediata, Gibraltar (colonia inglesa) con la punta de Europa y finalmente la sierra Carbonera.

No tiene este territorio gran importancia orográfica; no obstante, desde la serranía de Ronda (Málaga) por la parte oriental penetran algunas estribaciones. La montaña que mayor altura alcanza es seguramente el pico del Algibe (1,093 metros), dirigiéndose desde la sierra de las Cabras algunas ramificaciones hacia el partido de Medina Sidonia y apareciendo varias serranías por las regiones del NE. de la provincia.

Aparte del Guadalquivir, cuyo recorrido en la presente jurisdicción alcanza pocos kilómetros, el río más notable es el Guadalete, que atraviesa los partidos de Grazalema (en donde nace), Olvera, Arcos, Jerez y Puerto de Santa María, en cuya población desemboca; el Guadiario, procedente de la provincia de Málaga, discurre por el oriente de la de Cádiz, al cual le siguen el Guadarranque y el Palmones, que desaguan en la bahía de Algeciras; el Barbate, que recoge la laguna Janda, y el Salado, que alcanza su término cerca de San Fernando. Existen establecimientos balnearios en Paterna y Chiclana; fuentes ferruginosas cerca de Sanlúcar; sulfurosas en Posada Blanca, Casares y término de Medina.

Entre sus industrias deben mencionarse las construcciones navales, la pesca marítima y salazón, producción de sal, especialmente en Puerto Real y San Fernando, fabricación de aguardientes y licores, etc., cuyos productos, así como

el renombrado vino de Jerez, son los principales elementos de su exportación, que se efectúa por el puerto de la capital principalmente, en donde existe aduana de 1.ª clase, de 2.ª en Algeciras y Bonanza, viniendo después las de San Fernando, Vejer, Tarifa, Puerto de Santa María, Puente Mayorga y Jerez y los puntos habilitados de Trocadero, Getares, Guadalman, Bolonia, Torrenueva, río Guadarranque, río Guadiaro, Aguada de Cádiz, Palmones, Chipiona y Rota.

Su territorio produce abundantes cereales, aceite, legumbres, variadas frutas y los vinos de Jerez de mundial renombre, distinguiéndose además de la campiña de esta ciudad, las de Arcos, Medina Sidonia, Bornos, Conil, Vejer, Los Barrios, Jimena y Olvera.

Las comunicaciones marítimas tienen verdadera importancia, ya que en el puerto de la capital hacen escala los vapores que se dirigen á América, manteniendo constante servicio con los puertos del Norte de Africa y Algeciras.

El ferrocarril de Cádiz á Sevilla y Madrid pasa por San Fernando y Jerez, arrancando otra línea de esta última ciudad á Sanlúcar y Bonanza; al Trocadero por Puerto de Santa María y de ésta á Sanlúcar por Rota y Chipiona. La parte SE. de la provincia está atravesada por la línea de Algeciras á Bobadilla.

Las principales carreteras son las de Cádiz á Madrid por San Fernando y Jerez; de Cádiz á Málaga por Chiclana, Tarifa y San Roque; Conil al Puerto de la Lobita; Chiclana á Medina Sidonia y Alcalá de los Gazules; Puerto de Santa María á Sanlúcar y Bonanza, con ramal hacia Rota; Jerez á Chipiona; Jerez á Ronda; de Arcos á Vejer; de Villamartín á Utrera; la de Algodonales y Villamartín (en construcción); Olvera á Ecija, y de Ubrique á Las Cabezas, aparte de otras menos importantes.

CADIZ

Ciudad capital de provincia, situada en el extremo NO. de la estrecha lengua de tierra que cierra la bahía de su nombre. Tiene 69,382 habitantes. Su perímetro excede de cuatro kilómetros, no incluyendo los barrios extramuros de San José y San Severiano, en donde existen algunas fincas de recreo, comunicándose con la capital por la *Puerta de Tierra,* mediante el tranvía que conduce á la vecina población de San Fernando y á la Carraca. Las calles, por lo general rectas, aparecen limpias y bien urbanizadas, descollando entre ellas la del Duque de Tetuán; anchas plazas con sus jardines y arbolado adornan el interior de la población, figurando entre las principales las de Mina, Constitución, Isabel II, Candelaria, Alfonso XII, Méndez Núñez, Catedral, etc., completando el hermoso aspecto que ofrece la ciudad los espaciosos paseos que la circuyen en el muelle, Alameda de Apodaca, Delicias y Parque Genovés, disfrutándose por doquiera de variadas y sorprendentes vistas hacia la bahía y el Océano Atlántico.

Van desapareciendo las murallas que la defendían, conservando todavía el castillo de Santa Catalina y el de San Sebastián, situados en la parte occidental, en dos restingas de piedras que forman la Caleta. Fuera de la ciudad, en la lengua de tierra antes mencionada, existen los fuertes de San Lorenzo del Puntal y de San Fernando de la Cortadura.

Como edificios religiosos debe nombrarse en primer término la catedral, empezada el año 1722; la de San Felipe Neri, en cuyo recinto se reunieron las Cortes de 1812, siendo de escaso valor artístico los restantes, pudiéndose apreciar en la de los capuchinos el cuadro de los Desposorios de Santa Catalina, que fué la última producción de Murillo.

CÁDIZ. — VISTA PARCIAL

Se halla tomada hacia el puerto y bahía, destacándose á la derecha la torre del Ayuntamiento y casas inmediatas á la plaza de Isabel II.

CÁDIZ. — ALAMEDA DE APODACA

Se desarrolla al Norte de la ciudad, junto al Carmen, dominando la entrada de la bahía de Cádiz.

CÁDIZ. — CALLE DE ISAAC PERAL Y PASEO CANALEJAS

Desarrolladas á lo largo del muelle, disfrutan de hermosas vistas sobre éste, constituyendo la vía más concurrida de la ciudad.



Construído este edificio para Aduana en 1764, fué palacio de la Regencia en 1812 y después Diputación provincial, residiendo en él el Gobernador civil.



Hermosas perspectivas é inusitado movimiento es la característica del puerto que nos ocupa.

Inmediato al paseo y á la plaza de Isabel II, ofrece siempre animado aspecto, especialmente en las escaleras de acceso á la expresada vía.

Interesante conjunto al pié de la ciudad, divisándose en último término la extensa bahía, surcada por numerosas embarcaciones.



Constituía la principal entrada de la ciudad, ya que era la única que la comunicaba por la parte de tierra hacia el arrecife y carretera de San Fernando.

MEDINA SIDONIA.—INTERIOR PARROQUIA SANTA MARÍA



Construída en el siglo XVI, es de estilo gótico influído por el Renacimiento, ostentando elegantes bóvedas de crucería.

Espacioso paseo circuye la ciudad por la parte de Mediodía, destacándose en último término la Catedral, consagrada en 1838.



Inútiles ya para la defensa de la población, han ido cayendo las antiguas murallas, conservándose todavía los importantes lienzos que protegían la Puerta de Tierra.

En primer término aparecen las dos columnas con los patronos de Cádiz, San Germán y San Servando, y la fábrica de tabacos al fondo.

CÁDIZ. — PLAZA DE LA CONSTITUCION

Es una de las más importantes de la capital, viéndose adornada con bellas estatuas esparcidas entre los árboles y asientos que se encuentran á su alrededor.

El monumento del conocido hombre público, modelado por Querol, se levanta junto al paseo del muelle, teniendo á sus espaldas la plaza de Isabel II con el moderno palacio municipal.



El sostenimiento corre á cargo de la Diputación, habiendo sido edificado á costa del Sr. Moreno de Mora, con cuyo nombre es también conocido.



Situado al NO. junto al paseo de las Delicias, constituye uno de los sitios más frecuentados por la sociedad gaditana.

Posee, además, como edificios dignos de ser visitados, las Casas Consistoriales, Aduana, el Gran Teatro, Hospital civil, Manicomio, Biblioteca y Museo Arqueológico Provincial, Museo de Pinturas, Facultad de Medicina, Fábrica de tabacos, Torre del vigía, etc.

Existen dentro de su recinto las estatuas de Castelar, Moret y Fray Domingo de Silos Moreno, levantándose junto al puerto, sobre dos esbeltas columnas, los bustos de los santos Servando y Germán, patronos de Cádiz.

Créese que su fundación data del tiempo de los fenicios, habiéndose encontrado importantes enterramientos en la inmediata *Punta de la Vaca*, que vienen á corroborar aquella afirmación. Fué de las primeras poblaciones ocupadas por los cartagineses y de las últimas que abandonaron al poder romano, en cuya época adquirió gran notoriedad, mereciendo el nombre de *Augusta urbe Julia Gadditana*. Invadida la península por los árabes, nuestra ciudad fué reconquistada por Alfonso *el Sabio* en 1262, adquiriendo cada día más importancia, viendo desarrollarse considerablemente su comercio con el descubrimiento de América, ya que era un excelente punto de partida para las expediciones que se dirigían al Nuevo Continente. La notoriedad de Cádiz fué en aumento y su intervención muy directa en la política nacional en los tiempos contemporáneos, habiéndose reunido en su recinto las célebres Cortes de 1812. Forman las armas de la ciudad un Hércules de frente, sujetando á un león en cada mano; en la parte inferior el mar, saliendo de él las célebres columnas y entre ellas, encima del escudo corona de Marqués, en recuerdo de los antiguos señores marqueses de Cádiz. Alrededor el lema: «Gadium dominator que Hércules fundator».

MUNICIPIOS DE LA PROVINCIA DE CADIZ

Partido de Algeciras

Algeciras	13,302
Ceuta	13.269
Tarifa	11.723

Partido de Arcos de la Frontera

Algar	1,571
Arcos de la Frontera	13,926
Bornos	5.001
Espera	2,765
Prado del Rey	3,107
Villamartín	6,159

Partido de Cádiz

Cádiz	69,382

Partido de Chiclana de la Frontera

Conil	5,579
Chiclana de la Frontera	10,868
Vejer de la Frontera	11,298

Partido de Grazalema

Benaocaz	1.195
Bosque (El)	1,114
Grazalema	5,587
Ubrique	5,739
Villaluenga del Rosario	1,003

Partido de Jerez de la Frontera

Jerez de la Frontera	63,473

Partido de Medina-Sidonia

Alcalá de los Gazules	8,877
Medina-Sidonia	11,040
Paterna de Rivera	2,566

Partido de Olvera

Alcalá del Valle	3,211
Algodonales	5,232

Gastor (El)	2,251
Olvera	9,284
Puerto Serrano	3,500
Setenil	3,291
Torre-Alháquime	987
Zahara	2,226

Partido de Puerto de Santa María

Puerto de Santa María (El)	20,120
Puerto Real	10,535
Rota	7,471

Partido de San Fernando

San Fernando	29,635

Partido de Sanlúcar de Barrameda

Chipiona	4,009
Sanlúcar de Barrameda	23,883
Trebujena	3,785

Partido de San Roque

Barrios (Los)	5,287
Castellar	1,428
Jimena de la Frontera	7,549
Línea (La)	31,862
San Roque	8,569

BIBLIOTECA CANOVAS DEL CASTILLO
Diputación Provincial
MALAGA

EL HERMANO OBREGÓN

Obra póstuma del ilustre novelista ENRIQUE PEREZ ESCRICH

Pérez Escrich, el cantor de la familia cristiana, el inspirado novelista que tantas veces nos ha cautivado con sus narraciones impregnadas de dulcísima ternura, es de los autores españoles que más fama ha logrado en su larga vida de escritor. Con razón dijo uno de sus apologistas á raiz de su muerte, que dos generaciones de españoles habían aprendido á leer con los libros de Pérez Escrich.

El Hermano Obregón, última novela de las que brotaron de su fecunda pluma, reune á la prodigiosa inventiva que fué el rasgo característico del ilustre autor, la experiencia de una larga observación. Por eso los personajes que juegan en ella poseen relieve extraordinario.

Se reparte por cuadernos de á 25 céntimos
Encuadernada en dos tomos 25 pesetas

Portfolio Fotográfico de España: 50 cénts. cuaderno

FN
XI
30